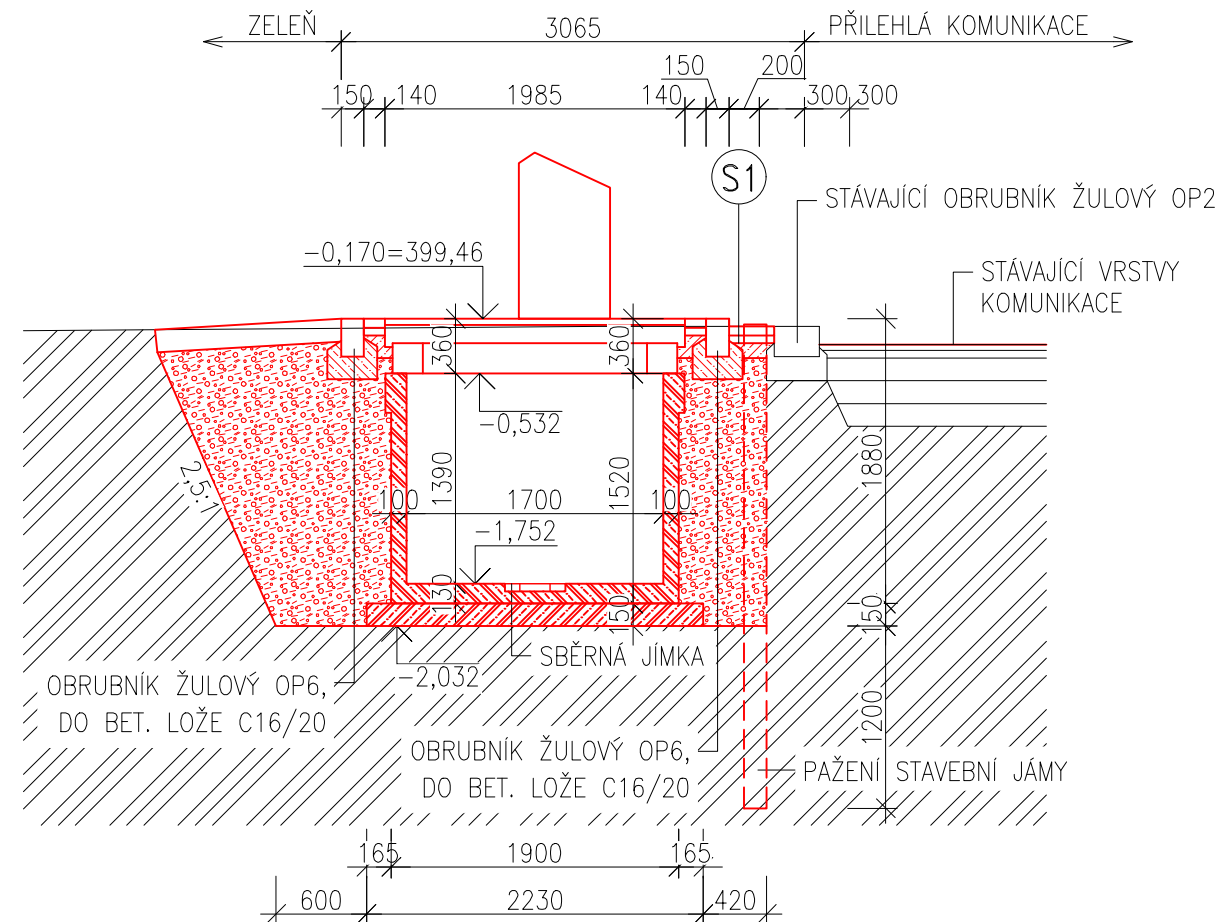
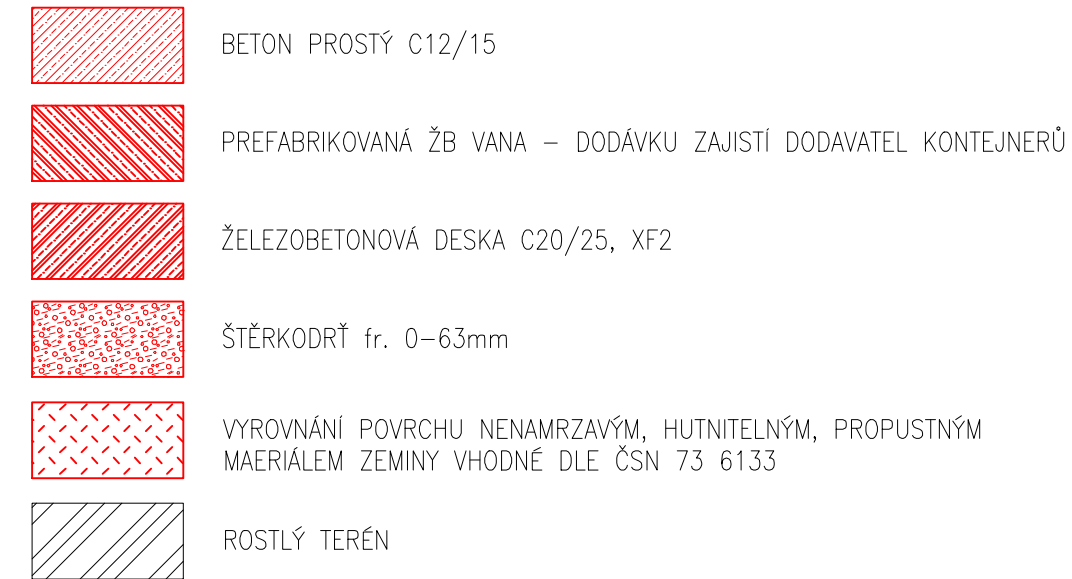


PŘÍČNÝ ŘEZ B-B






Technical drawing of a road cross-section. The drawing shows a road surface with a 2.0% slope. Key features include:

- Dimensions:** 1500 (total width), 1200 (road width), 300 (shoulder width), and 500 (distance to communication infrastructure).
- Elevations:** +0.090, +0.030, ±0.000, and -0.120.
- Structural Details:**
 - ŽULOVÝ ZÁHONOVÝ OBRUBNÍK DO BET. LOŽE C16/20** (Granite curb on concrete base C16/20).
 - PŘEMÍSTĚNÝ NOVÝ ŽULOVÝ OBRUBNÍK OP2 DO BET. LOŽE C16/20** (Relocated new granite curb OP2 on concrete base C16/20).
 - DOPLNĚNÍ ASF. A KONSTRUKČNÍCH VRSTEV KOMUNIKACE – VIZ T.Z.** (Supplement of asphalt and construction layers of communication – see T.Z.).
- Other Labels:** ZELENĚ (Greenery), PŘÍLEHLÁ KOMUNIKACE (Adjacent communication), S2 (Traffic sign), and 2,0% (Slope).



1) POŽADOVANÁ ÚNOSNOST ZÁKLADOVÉ SPÁRY JE $R_{dt,min}=200\text{kPa}$, ZÁKL. SPÁRA BUDE POSOUZENA GEOLOGEM (TO BUDE POTVRZENO ZÁPISEM DO STAVEBNÍHO DENÍKU)

2) V PŘÍPADĚ, ŽE NEBUDE NA PLÁNI PO ZHTNĚNÍ DOSAŽENA POŽADOVANÁ ÚNOSNOST BUDE PLÁŇ ZLEPŠENA DLE PODMÍNEK ČSN 73 6133. NAPŘ. VÝMĚNOU ZEMINY V AKTIVNÍ ZÓNĚ, STABILIZACÍ PLÁNĚ VHDNÝM MÉDIEM

Zodpovědný projektant	Vypracoval	Kontroloval	 PROFES PROJEKT spol. s r. o. stavební a projekční firma Vejřichova 272 TURNOV tel. 481319831 fax 481319832 e-mail : profesp@profesprojekt.cz www.profesprojekt.cz
Ing. Petr Štěpánek	Ing. Michal Bartoš	Ing. Richard Müller	
			

Místo: Liberec	Stavební úřad: Liberec	Stupeň	DPS
Objednatel: Statutární město Liberec, Nám. E. Beneše 1, 460 59 Liberec		Datum	06.2019
Akce: UMÍSTĚNÍ PODZEMNÍCH KONTEJNERŮ nám. ČESKÝCH BRATRŮ, nám. SUKOVO LIBEREC		Číslo zakázky	19047
		Měřítko 1:50	Výtisk č.
Příloha: ŘEZY - NÁM. SUKOVO		Příloha č. D.1.1b-3a	